

МЭРИЯ ГОРОДА НОВОСИБИРСКА

ПОСТАНОВЛЕНИЕ

От 15.07.2024

№ 5219

О проекте межевания территории, предусматривающем размещение линейного объекта транспортной инфраструктуры местного значения – автомобильной дороги общего пользования по ул. Бориса Богаткова в Октябрьском и Дзержинском районах (участок от ул. Кошурникова до ул. Доватора)

В целях определения местоположения границ образуемых и изменяемых земельных участков, в соответствии с Градостроительным кодексом Российской Федерации, Федеральным законом от 06.10.2003 № 131-ФЗ «Об общих принципах организации местного самоуправления в Российской Федерации», постановлениями Правительства Российской Федерации от 19.11.2014 № 1221 «Об утверждении Правил присвоения, изменения и аннулирования адресов», от 12.05.2017 № 564 «Об утверждении Положения о составе и содержании документации по планировке территории, предусматривающей размещение одного или нескольких линейных объектов», решением Совета депутатов города Новосибирска от 24.05.2017 № 411 «О Порядке подготовки документации по планировке территории, внесения в нее изменений и ее отмены и признании утратившими силу отдельных решений Совета депутатов города Новосибирска», постановлениями мэрии города Новосибирска от 29.12.2021 № 4798 «О проекте планировки и проектах межевания территории, ограниченной ул. Бориса Богаткова, ул. Кошурникова, перспективным продолжением ул. Фрунзе и перспективным продолжением ул. Доватора, в Дзержинском районе», от 12.09.2022 № 3263 «О проекте планировки территории, ограниченной перспективным направлением ул. Фрунзе, Гусинобродским шоссе, ул. Доватора, в Дзержинском районе», от 27.12.2023 № 7448 «О проекте планировки территории, ограниченной улицами Доватора, Никитина, Автогенной, Лескова и Бориса Богаткова, в Октябрьском и Дзержинском районах», от 10.04.2024 № 2514 «О подготовке проекта межевания территории, предусматривающего размещение линейного объекта транспортной инфраструктуры местного значения – автомобильной дороги общего пользования по ул. Бориса Богаткова в Октябрьском и Дзержинском районах (участок от ул. Кошурникова до ул. Доватора)», руководствуясь Уставом города Новосибирска, ПОСТАНОВЛЯЮ:

1. Утвердить проект межевания территории, предусматривающий размещение линейного объекта транспортной инфраструктуры местного значения – автомобильной дороги общего пользования по ул. Бориса Богаткова в Октябрьском и Дзержинском районах (участок от ул. Кошурникова до ул. Доватора) (приложение).

2. Присвоить адрес образуемому земельному участку согласно приложению 2 к проекту межевания территории, предусматривающему размещение линейного объекта транспортной инфраструктуры местного значения – автомобильной дороги общего пользования по ул. Бориса Богаткова в Октябрьском и Дзержинском районах (участок от ул. Кошурникова до ул. Доватора).

3. Департаменту строительства и архитектуры мэрии города Новосибирска

разместить постановление на официальном сайте города Новосибирска в информационно-телекоммуникационной сети «Интернет».

4. Департаменту информационной политики мэрии города Новосибирска в течение семи дней со дня издания постановления обеспечить опубликование постановления.

5. Контроль за исполнением постановления возложить на заместителя мэра города Новосибирска – начальника департамента строительства и архитектуры мэрии города Новосибирска.

Мэр города Новосибирска

М. Г. Кудрявцев

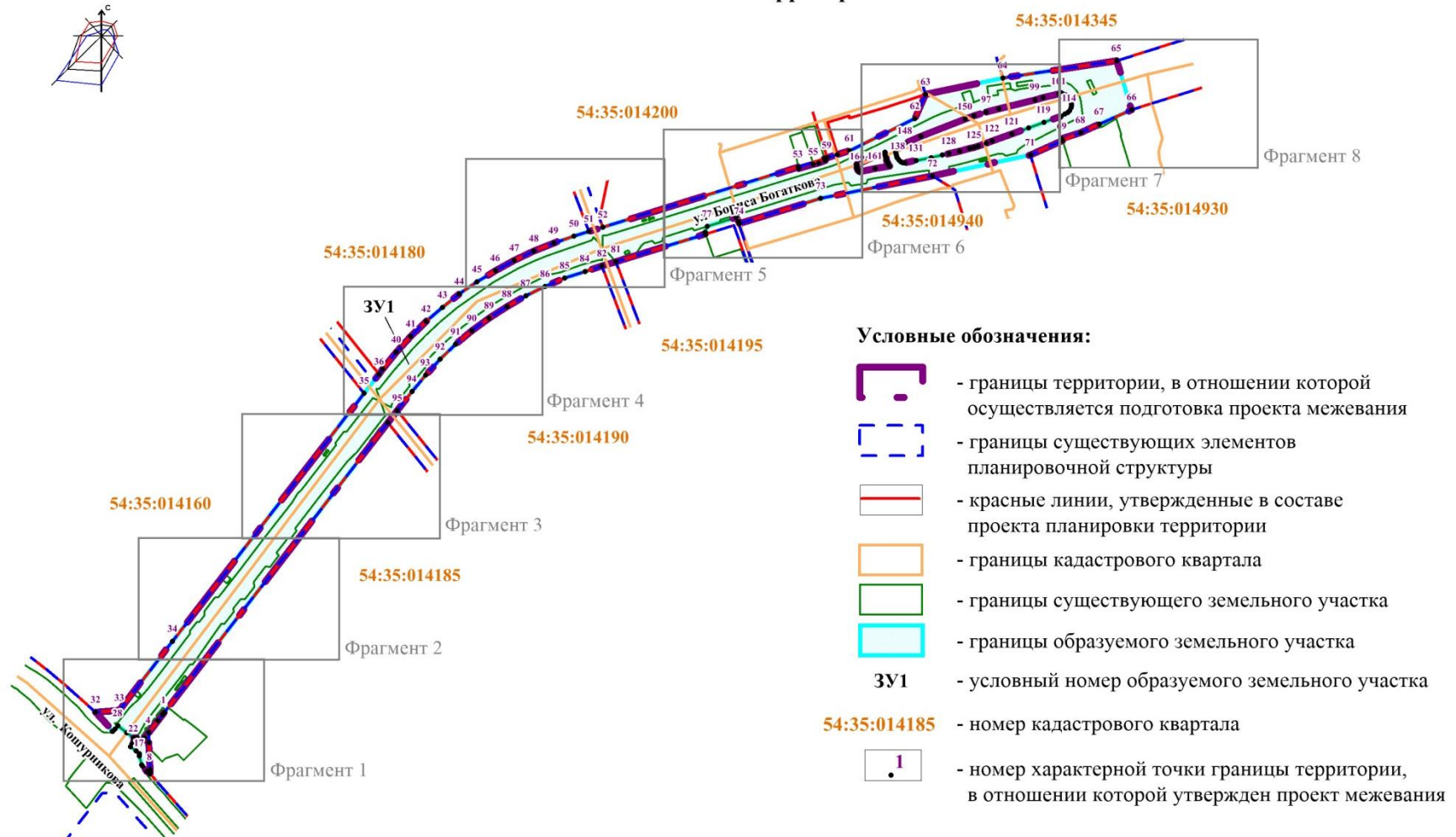
ПРОЕКТ
межевания территории, предусматривающий размещение линейного объекта
транспортной инфраструктуры местного значения – автомобильной дороги
общего пользования по ул. Бориса Богаткова в Октябрьском и
Дзержинском районах (участок от ул. Кошурникова
до ул. Доватора)

1. Проект межевания территории. Графическая часть: чертеж межевания территории (приложение 1).
 2. Проект межевания территории. Текстовая часть:
 - 2.1. Сведения об образуемом земельном участке (приложение 2).
 - 2.2. Перечень координат характерных точек образуемого земельного участка (приложение 3).
 - 2.3. Сведения о границах территории, применительно к которой осуществляется подготовка проекта межевания (приложение 4).
 - 2.4. Перечень кадастровых номеров существующих земельных участков, в отношении которых предполагаются их резервирование и (или) изъятие для государственных или муниципальных нужд (приложение 5).
-

Приложение 1

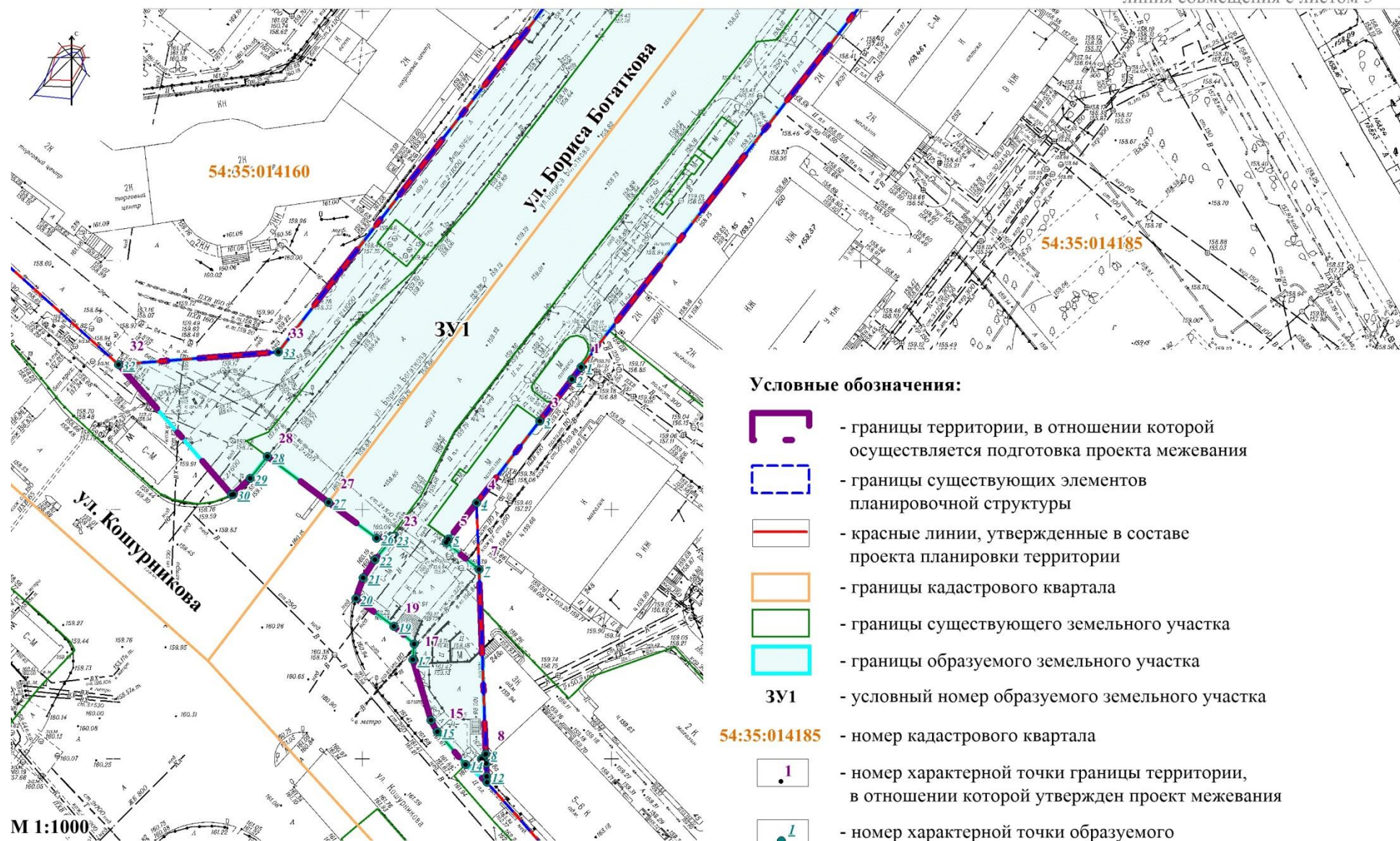
к проекту межевания территории, предусматривающему размещение линейного объекта транспортной инфраструктуры местного значения – автомобильной дороги общего пользования по ул. Бориса Богаткова в Октябрьском и Дзержинском районах (участок от ул. Кошурникова до ул. Доватора)

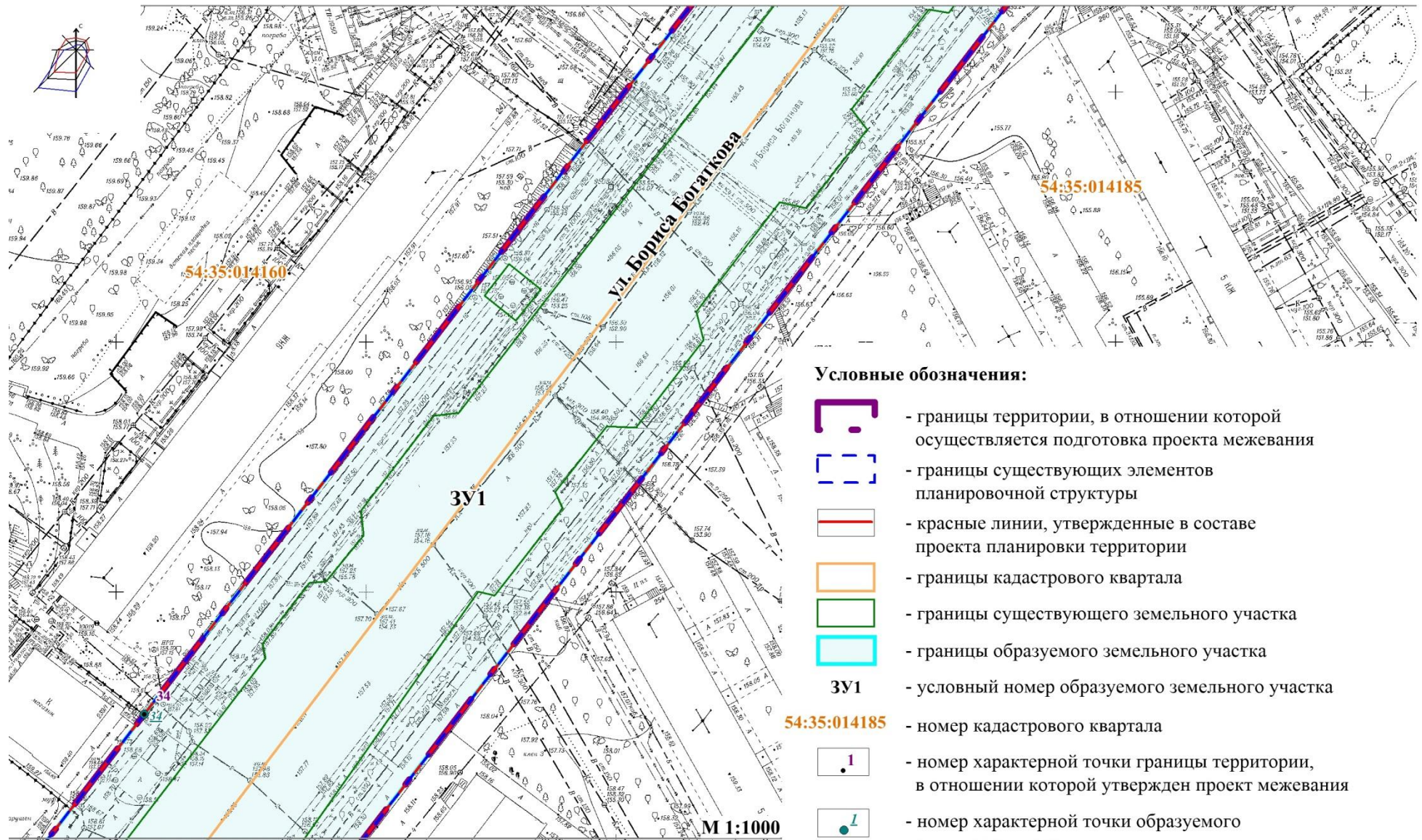
ЧЕРТЕЖ межевания территории



Фрагмент 1

линия совмещения с листом 3





Условные обозначения:



- границы территории, в отношении которой осуществляется подготовка проекта межевания



- границы существующих элементов планировочной структуры




- красные линии, утвержденные в составе проекта планировки территории



- границы кадастрового квартала



- границы существующего земельного участка



- границы образуемого земельного участка

ЗУ1

- условный номер образуемого земельного участка

54:35:014185

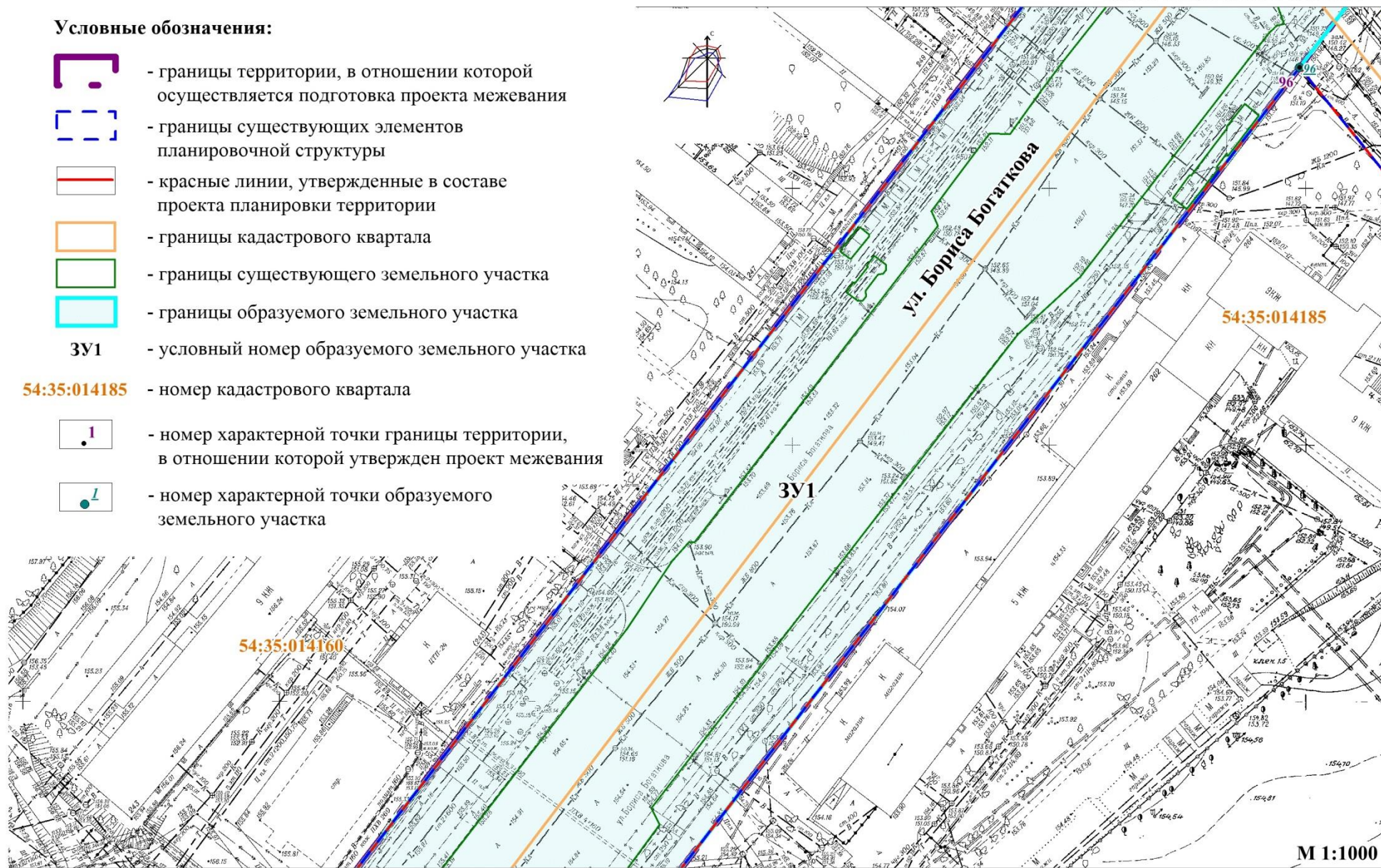
- номер кадастрового квартала



- номер характерной точки границы территории, в отношении которой утвержден проект межевания






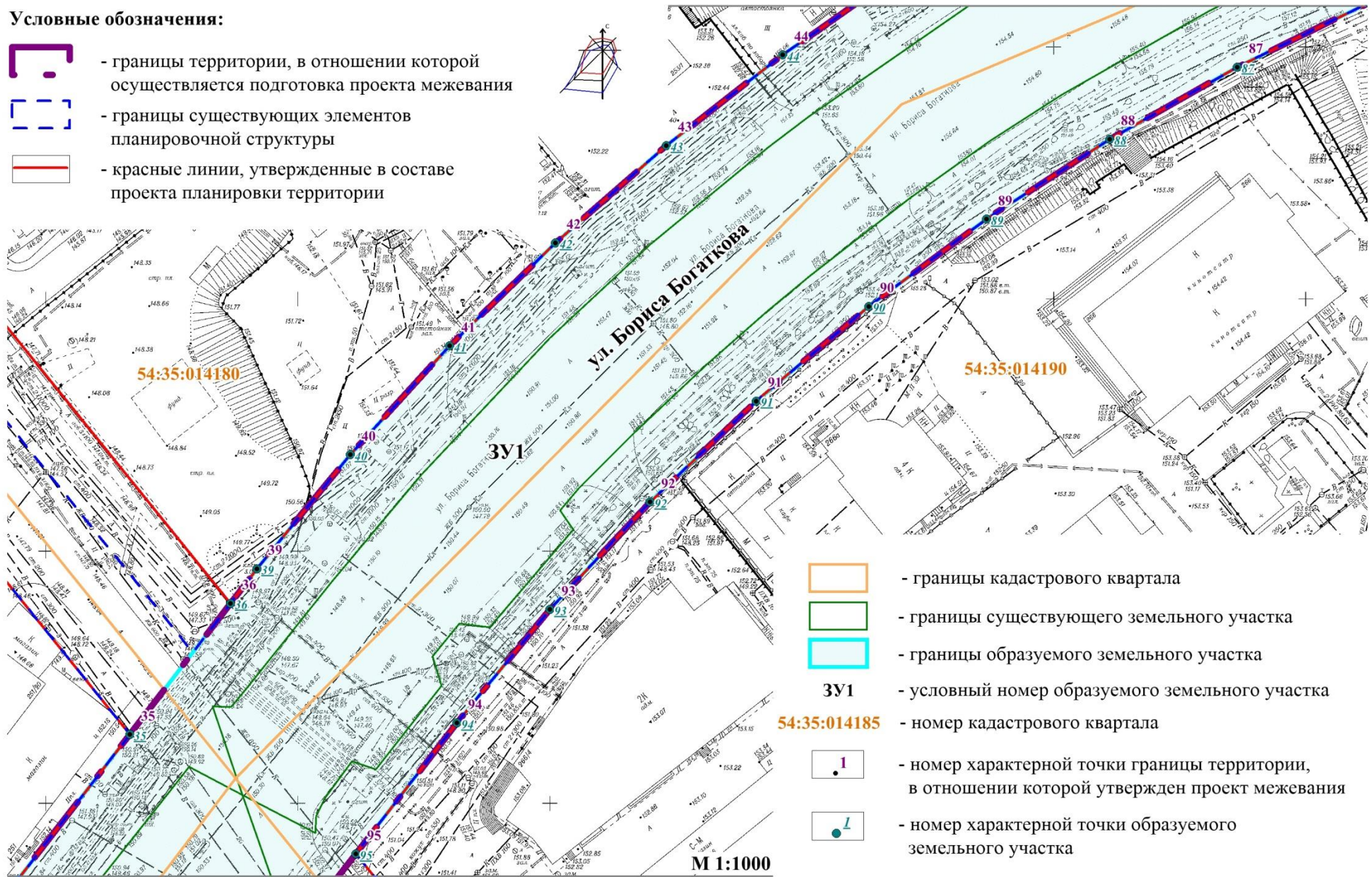
- номер характерной точки образуемого земельного участка








M 1:1000

Условные обозначения:

-  - границы территории, в отношении которой осуществляется подготовка проекта межевания
-  - границы существующих элементов планировочной структуры
-  - красные линии, утвержденные в составе проекта планировки территории



-  - границы кадастрового квартала
-  - границы существующего земельного участка
-  - границы образуемого земельного участка
- ЗУ1** - условный номер образуемого земельного участка
- 54:35:014185** - номер кадастрового квартала
-  - номер характерной точки границы территории, в отношении которой утвержден проект межевания
-  - номер характерной точки образуемого земельного участка

М 1:1000

Фрагмент 5

Условные обозначения:



- границы территории, в отношении которой осуществляется подготовка проекта межевания



- границы существующих элементов планировочной структуры



- красные линии, утвержденные в составе проекта планировки территории



- границы кадастрового квартала



- границы существующего земельного участка



- границы образуемого земельного участка

ЗУ1

- условный номер образуемого земельного участка

54:35:014185

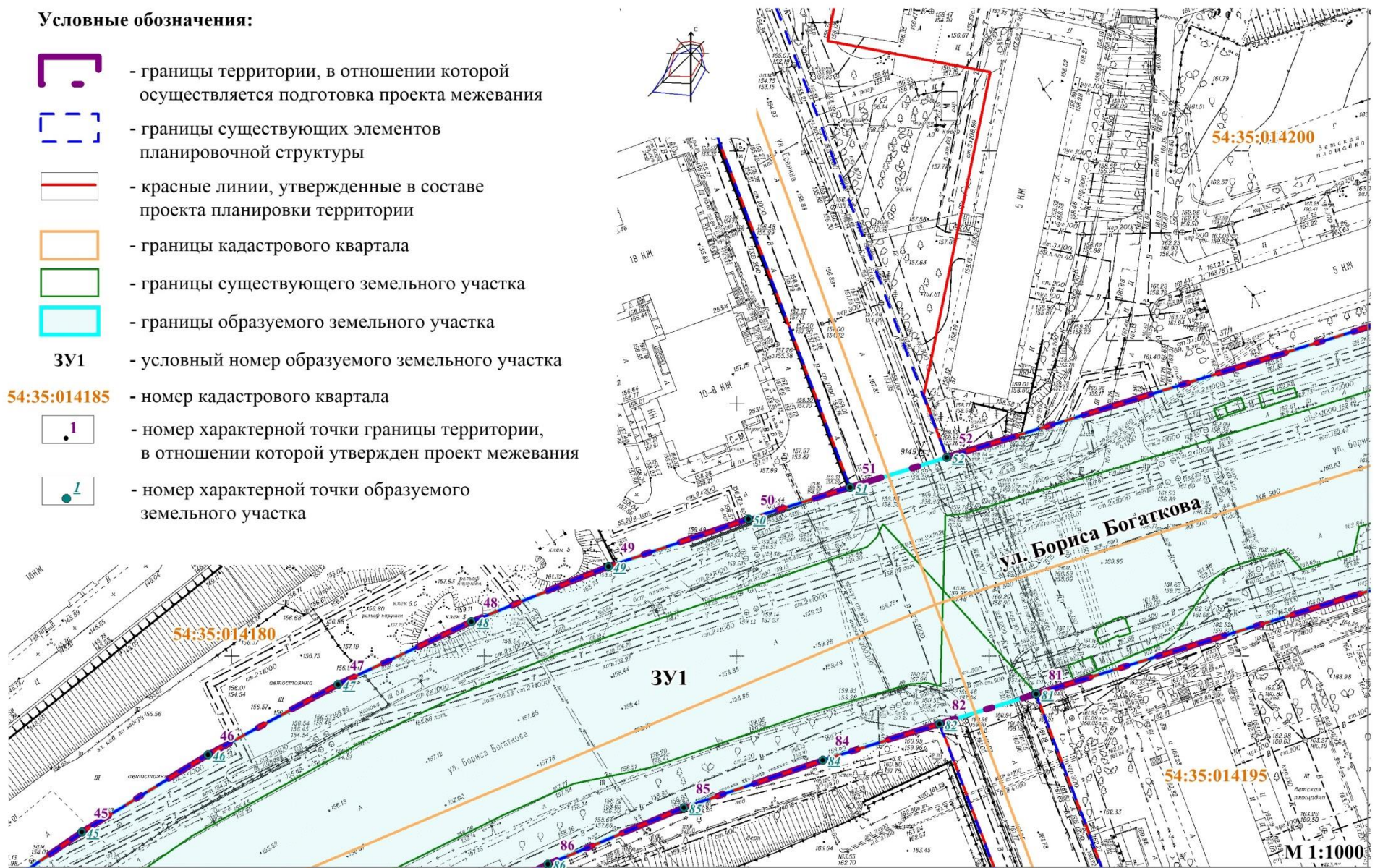
- номер кадастрового квартала



- номер характерной точки границы территории, в отношении которой утвержден проект межевания







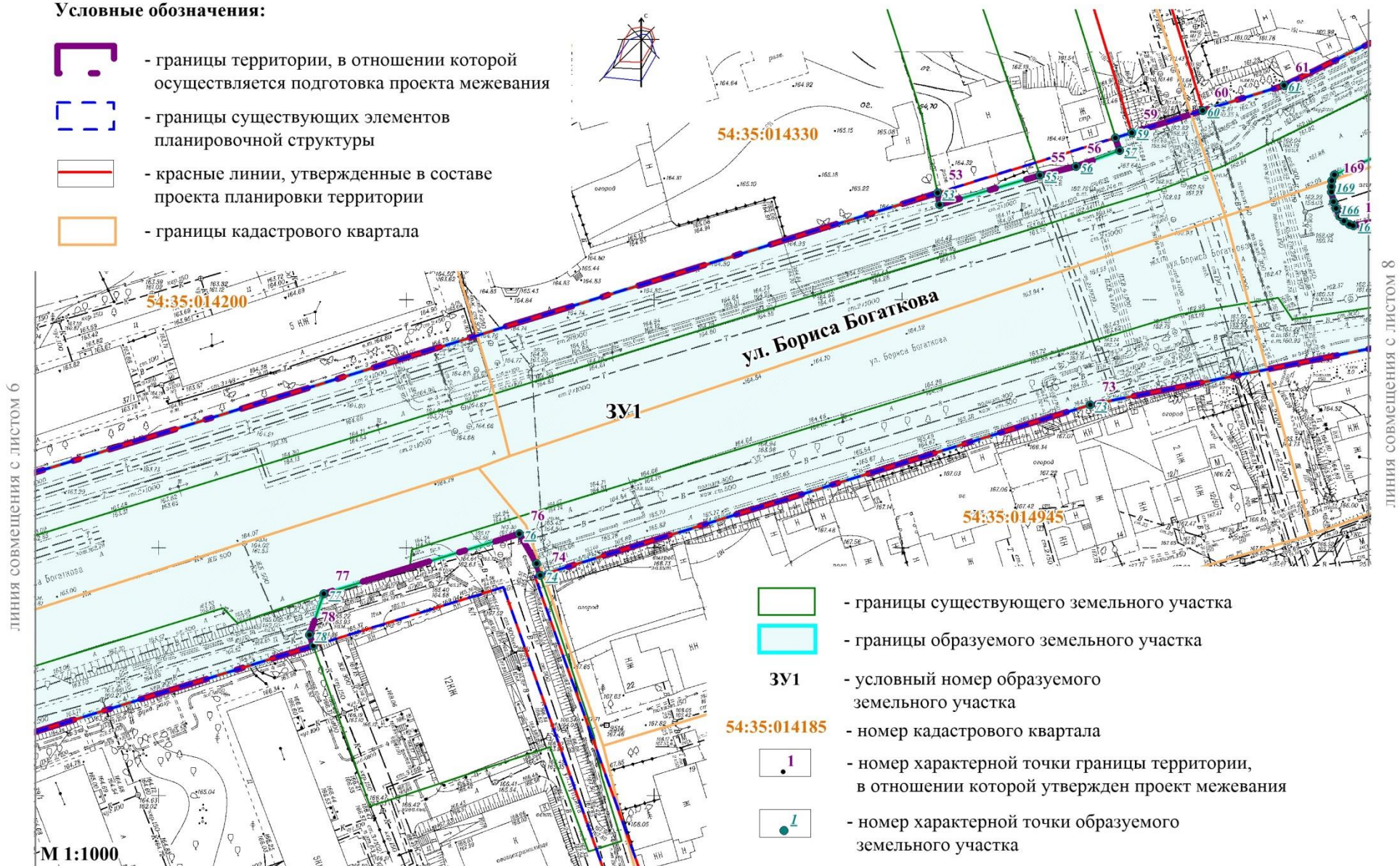
- номер характерной точки образуемого земельного участка







Фрагмент 6

Условные обозначения:





-  - границы территории, в отношении которой осуществляется подготовка проекта межевания
-  - границы существующих элементов планировочной структуры
-  - красные линии, утвержденные в составе проекта планировки территории
-  - границы кадастрового квартала

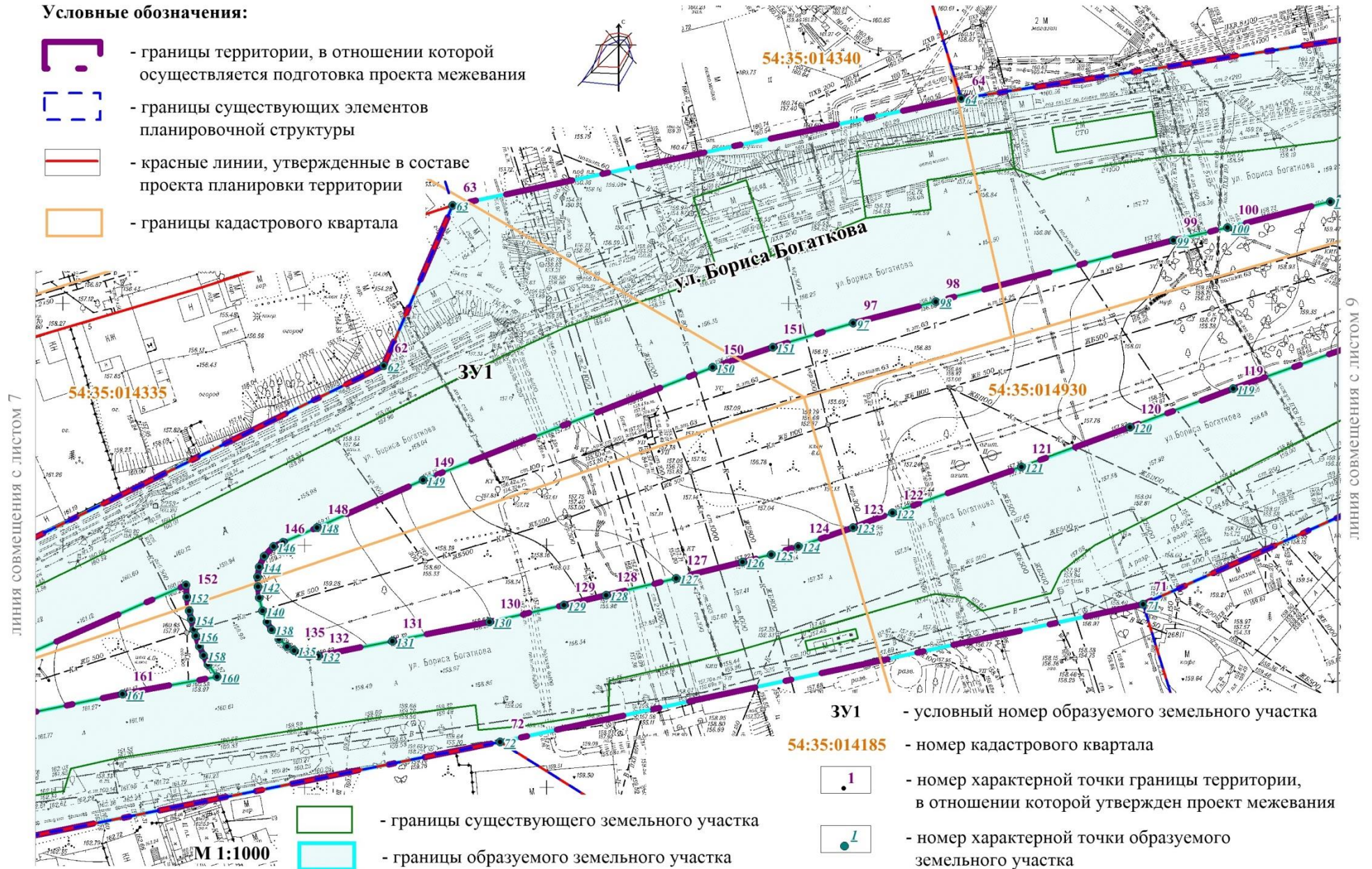


-  - границы существующего земельного участка
-  - границы образуемого земельного участка
- ЗУ1** - условный номер образуемого земельного участка
- 54:35:014185** - номер кадастрового квартала
-  **1** - номер характерной точки границы территории, в отношении которой утвержден проект межевания
-  **1** - номер характерной точки образуемого земельного участка

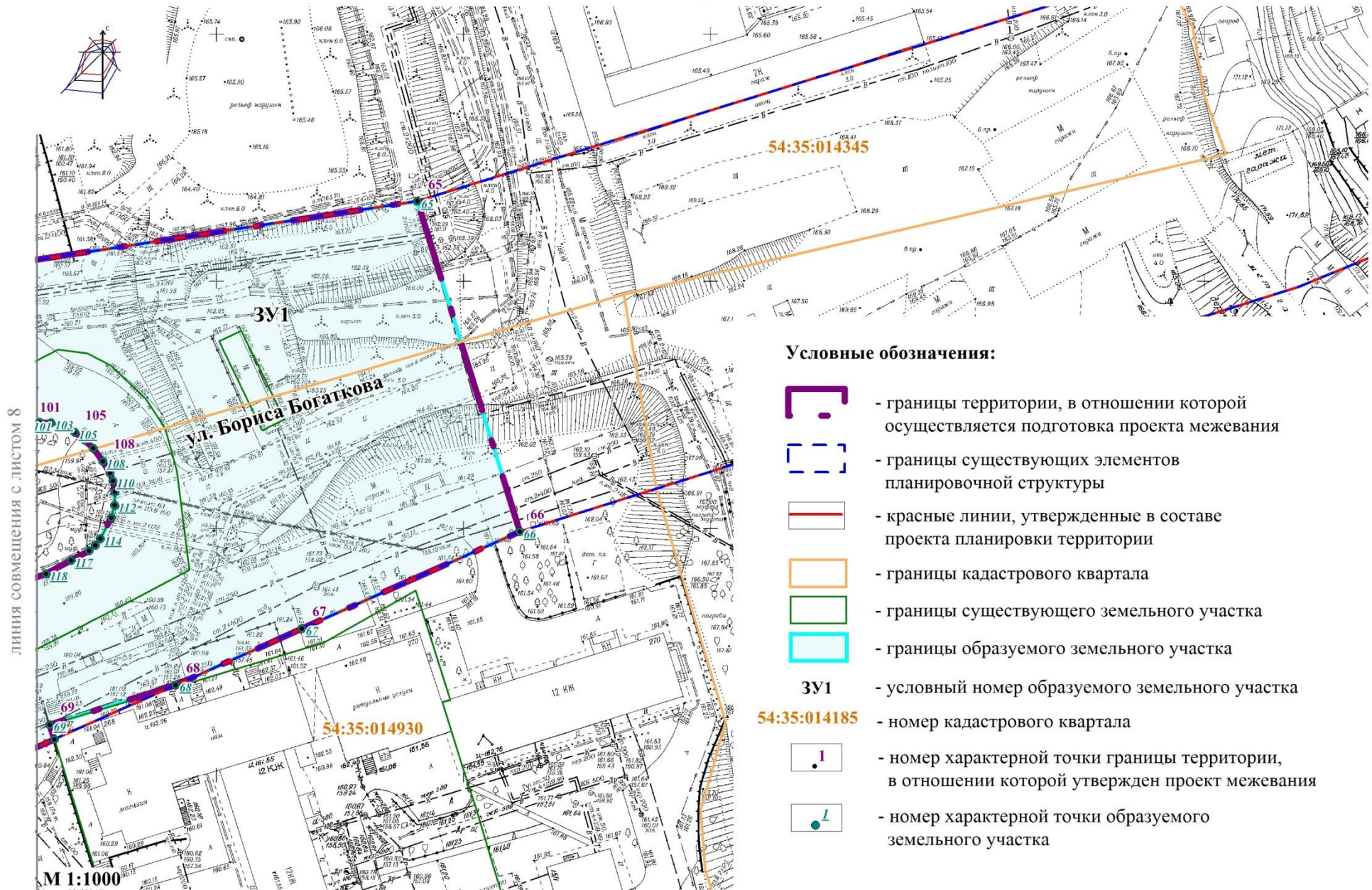
Фрагмент 7

Условные обозначения:

-  - границы территории, в отношении которой осуществляется подготовка проекта межевания
-  - границы существующих элементов планировочной структуры
-  - красные линии, утвержденные в составе проекта планировки территории
-  - границы кадастрового квартала



Фрагмент 8



Условные обозначения:

-  - границы территории, в отношении которой осуществляется подготовка проекта межевания
-  - границы существующих элементов планировочной структуры
-  - красные линии, утвержденные в составе проекта планировки территории
-  - границы кадастрового квартала
-  - границы существующего земельного участка
-  - границы образуемого земельного участка
- ЗУ1** - условный номер образуемого земельного участка
- 54:35:014185** - номер кадастрового квартала
-  **1** - номер характерной точки границы территории, в отношении которой утвержден проект межевания
-  **1** - номер характерной точки образуемого земельного участка

Приложение 2

к проекту межевания территории, предусматривающему размещение линейного объекта транспортной инфраструктуры местного значения – автомобильной дороги общего пользования по ул. Бориса Богаткова в Октябрьском и Дзержинском районах (участок от ул. Кошурникова до ул. Доватора)

**СВЕДЕНИЯ
об образуемом земельном участке**

Условный номер образуемого земельного участка	Номера характерных точек образуемого земельного участка	Кадастровые номера земельных участков, из которых образуется земельный участок	Площадь образуемого земельного участка, га	Способ образования земельного участка	Вид разрешенного использования образуемого земельного участка, предназначенного для размещения линейного объекта и объектов капитального строительства, проектируемых в составе линейного объекта	Адрес земельного участка	Сведения об отнесении (неотнесении) образуемого земельного участка к территории общего пользования	Сведения об отнесении образуемого земельного участка к определенной категории земель
1	2	3	4	5	6	7	8	9
ЗУ 1	1 - 172	54:35:000000:15088 54:35:014185:58, 54:35:014195:37, 54:35:014195:32, 54:35:014185:71, 54:35:014185:85, 54:35:014185:99, 54:35:000000:25202, 54:35:014160:72, 54:35:014160:2775, 54:35:014185:95, 54:35:014200:31, 54:35:014200:40,	9,1721	Перераспределение земельных участков с кадастровыми номерами 54:35:000000:15088, 54:35:014195:37, 54:35:014195:32, 54:35:014185:58, 54:35:014185:71, 54:35:014185:85, 54:35:014185:99, 54:35:000000:25202, 54:35:014160:72,	Земельные участки (территории) общего пользования (12.0) – объекты улично-дорожной сети, автомобильные дороги, пешеходные тротуары, элементы обустройства автомобильных дорог	Российская Федерация, Новосибирская область, городской округ город Новосибирск, город Новосибирск, ул. Бориса Богаткова, з/у 248в	Образуемый земельный участок отнесен к территории общего пользования	Земли населенных пунктов

1	2	3	4	5	6	7	8	9
		54:35:014200:30, 54:35:014940:6, 54:35:000000:26851, 54:35:014345:38, 54:35:000000:10042, 54:35:014340:5		54:35:014160:2775, 54:35:014185:95, 54:35:014200:31, 54:35:014200:40, 54:35:014200:30, 54:35:014940:6, 54:35:000000:26851, 54:35:014345:38, 54:35:000000:10042, 54:35:014340:5 и зе- мель, государственная собственность на ко- торые не разграничена				

Приложение 3
к проекту межевания территории,
предусматривающему размещение
линейного объекта транспортной
инфраструктуры местного значе-
ния – автомобильной дороги обще-
го пользования по ул. Бориса
Богаткова в Октябрьском и Дзер-
жинском районах (участок от
ул. Кошурникова до ул. Доватора)

**ПЕРЕЧЕНЬ
координат характерных точек образуемого земельного участка**

№ точки	Координаты	
	X	Y
1	2	3
ЗУ1		
1	488850.63	4201785.67
2	488848.16	4201783.72
3	488839.92	4201777.22
4	488823.61	4201764.36
5	488816.37	4201758.64
6	488815.76	4201758.16
7	488810.22	4201764.72
8	488773.18	4201765.73
9	488772.14	4201764.82
10	488771.88	4201765.12
11	488771.29	4201765.78
12	488768.66	4201765.85
13	488767.52	4201765.88
14	488771.06	4201761.62
15	488777.74	4201756.00
16	488780.04	4201754.72
17	488792.25	4201751.28
18	488795.40	4201751.59
19	488798.96	4201747.49
20	488804.64	4201739.92
21	488808.77	4201741.42
22	488812.38	4201743.87
23	488816.43	4201747.27
24	488817.08	4201747.80
25	488817.01	4201747.05
26	488816.74	4201744.21
27	488824.05	4201734.67
28	488833.34	4201722.49
29	488829.02	4201719.01
30	488825.81	4201715.53

1	2	3
31	488825.71	4201715.25
32	488852.12	4201692.81
33	488854.34	4201724.91
34	488947.37	4201798.30
35	489282.77	4202062.88
36	489308.59	4202083.17
37	489308.60	4202083.17
38	489308.59	4202083.18
39	489315.35	4202088.47
40	489337.82	4202107.24
41	489359.20	4202127.22
42	489379.44	4202148.38
43	489398.46	4202170.61
44	489416.22	4202193.88
45	489432.65	4202218.10
46	489447.71	4202243.20
47	489461.34	4202269.11
48	489473.51	4202295.72
49	489484.18	4202322.97
50	489493.31	4202350.78
51	489499.36	4202371.04
52	489505.08	4202390.25
53	489584.50	4202656.69
54	489582.17	4202657.13
55	489587.86	4202677.42
56	489589.54	4202684.70
57	489592.65	4202693.55
58	489595.26	4202692.78
59	489596.24	4202696.09
60	489600.53	4202710.46
61	489605.42	4202726.86
62	489648.36	4202816.48
63	489681.36	4202831.10
64	489702.35	4202936.51
65	489724.59	4203091.64
66	489657.52	4203111.68
67	489638.30	4203067.34
68	489627.16	4203041.64
69	489619.42	4203016.08
70	489616.45	4203016.95
71	489597.40	4202973.01
72	489570.40	4202839.71
73	489541.39	4202687.11
74	489508.20	4202575.75
75	489510.56	4202574.99
76	489516.62	4202571.53

1	2	3
77	489504.94	4202531.99
78	489496.67	4202529.04
79	489494.49	4202529.78
80	489494.47	4202529.78
81	489458.04	4202407.49
82	489452.32	4202388.28
83	489452.31	4202388.28
84	489445.39	4202365.09
85	489436.22	4202337.44
86	489425.38	4202310.40
87	489412.89	4202284.10
88	489398.81	4202258.59
89	489383.22	4202234.00
90	489366.13	4202210.42
91	489347.62	4202187.93
92	489327.79	4202166.62
93	489306.68	4202146.55
94	489284.37	4202127.82
95	489258.59	4202107.49
96	489242.44	4202094.74
97	489656.13	4202913.68
98	489660.42	4202930.76
99	489672.54	4202980.01
100	489675.08	4202991.25
101	489680.24	4203012.55
102	489680.67	4203014.70
103	489680.53	4203016.95
104	489679.72	4203019.41
105	489678.54	4203021.75
106	489676.98	4203023.75
107	489675.28	4203025.46
108	489672.63	4203027.41
109	489670.20	4203028.78
110	489668.58	4203029.37
111	489666.44	4203029.79
112	489663.71	4203029.64
113	489661.14	4203028.95
114	489656.93	4203026.74
115	489655.63	4203025.67
116	489654.52	4203024.38
117	489652.62	4203020.79
118	489649.97	4203015.68
119	489641.76	4202992.07
120	489634.09	4202970.66
121	489626.10	4202948.12
122	489616.83	4202921.37

1	2	3
123	489613.92	4202913.16
124	489610.15	4202901.80
125	489608.49	4202896.22
126	489607.06	4202890.22
127	489603.80	4202876.49
128	489600.51	4202861.97
129	489598.50	4202853.23
130	489595.22	4202837.80
131	489591.43	4202817.64
132	489588.52	4202802.29
133	489588.51	4202800.34
134	489589.08	4202798.37
135	489589.74	4202797.29
136	489590.61	4202795.93
137	489592.13	4202794.23
138	489594.12	4202792.72
139	489595.71	4202791.77
140	489597.96	4202790.92
141	489600.69	4202790.21
142	489603.02	4202789.98
143	489605.04	4202789.96
144	489607.10	4202790.28
145	489609.23	4202791.32
146	489611.25	4202793.32
147	489612.06	4202795.31
148	489615.09	4202802.33
149	489624.66	4202824.40
150	489647.30	4202884.53
151	489651.37	4202896.97
152	489601.00	4202775.26
153	489598.17	4202775.72
154	489596.36	4202776.17
155	489594.30	4202776.67
156	489592.95	4202777.08
157	489590.79	4202777.77
158	489588.90	4202778.63
159	489587.00	4202779.55
160	489584.42	4202781.38
161	489581.10	4202761.74
162	489577.01	4202740.59
163	489577.26	4202739.80
164	489577.98	4202738.76
165	489578.95	4202737.87
166	489580.49	4202737.13
167	489581.85	4202736.62
168	489583.85	4202736.25

1	2	3
169	489584.97	4202736.26
170	489586.09	4202736.36
171	489587.28	4202736.85
172	489603.51	4202775.10

Примечания: система координат МСК НСО.

Приложение 4
к проекту межевания территории, предусматривающему размещение линейного объекта транспортной инфраструктуры местного значения – автомобильной дороги общего пользования по ул. Бориса Богаткова в Октябрьском и Дзержинском районах (участок от ул. Кошурникова до ул. Доватора)

СВЕДЕНИЯ
о границах территории, применительно к которой осуществляется
подготовка проекта межевания

№ точки	Координаты	
	X	Y
1	2	3
1	488850.63	4201785.67
2	488848.16	4201783.72
3	488839.92	4201777.22
4	488823.61	4201764.36
5	488816.37	4201758.64
6	488815.76	4201758.16
7	488810.22	4201764.72
8	488773.18	4201765.73
9	488772.14	4201764.82
10	488771.88	4201765.12
11	488771.29	4201765.78
12	488768.66	4201765.85
13	488767.52	4201765.88
14	488771.06	4201761.62
15	488777.74	4201756.00
16	488780.04	4201754.72
17	488792.25	4201751.28
18	488795.40	4201751.59
19	488798.96	4201747.49
20	488804.64	4201739.92
21	488808.77	4201741.42
22	488812.38	4201743.87
23	488816.43	4201747.27
24	488817.08	4201747.80
25	488817.01	4201747.05
26	488816.74	4201744.21
27	488824.05	4201734.67
28	488833.34	4201722.49
29	488829.02	4201719.01
30	488825.81	4201715.53

1	2	3
31	488825.71	4201715.25
32	488852.12	4201692.81
33	488854.34	4201724.91
34	488947.37	4201798.30
35	489282.77	4202062.88
36	489308.59	4202083.17
37	489308.60	4202083.17
38	489308.59	4202083.18
39	489315.35	4202088.47
40	489337.82	4202107.24
41	489359.20	4202127.22
42	489379.44	4202148.38
43	489398.46	4202170.61
44	489416.22	4202193.88
45	489432.65	4202218.10
46	489447.71	4202243.20
47	489461.34	4202269.11
48	489473.51	4202295.72
49	489484.18	4202322.97
50	489493.31	4202350.78
51	489499.36	4202371.04
52	489505.08	4202390.25
53	489584.50	4202656.69
54	489582.17	4202657.13
55	489587.86	4202677.42
56	489589.54	4202684.70
57	489592.65	4202693.55
58	489595.26	4202692.78
59	489596.24	4202696.09
60	489600.53	4202710.46
61	489605.42	4202726.86
62	489648.36	4202816.48
63	489681.36	4202831.10
64	489702.35	4202936.51
65	489724.59	4203091.64
66	489657.52	4203111.68
67	489638.30	4203067.34
68	489627.16	4203041.64
69	489619.42	4203016.08
70	489616.45	4203016.95
71	489597.40	4202973.01
72	489570.40	4202839.71
73	489541.39	4202687.11
74	489508.20	4202575.75
75	489510.56	4202574.99
76	489516.62	4202571.53

1	2	3
77	489504.94	4202531.99
78	489496.67	4202529.04
79	489494.49	4202529.78
80	489494.47	4202529.78
81	489458.04	4202407.49
82	489452.32	4202388.28
83	489452.31	4202388.28
84	489445.39	4202365.09
85	489436.22	4202337.44
86	489425.38	4202310.40
87	489412.89	4202284.10
88	489398.81	4202258.59
89	489383.22	4202234.00
90	489366.13	4202210.42
91	489347.62	4202187.93
92	489327.79	4202166.62
93	489306.68	4202146.55
94	489284.37	4202127.82
95	489258.59	4202107.49
96	489242.44	4202094.74
97	489656.13	4202913.68
98	489660.42	4202930.76
99	489672.54	4202980.01
100	489675.08	4202991.25
101	489680.24	4203012.55
102	489680.67	4203014.70
103	489680.53	4203016.95
104	489679.72	4203019.41
105	489678.54	4203021.75
106	489676.98	4203023.75
107	489675.28	4203025.46
108	489672.63	4203027.41
109	489670.20	4203028.78
110	489668.58	4203029.37
111	489666.44	4203029.79
112	489663.71	4203029.64
113	489661.14	4203028.95
114	489656.93	4203026.74
115	489655.63	4203025.67
116	489654.52	4203024.38
117	489652.62	4203020.79
118	489649.97	4203015.68
119	489641.76	4202992.07
120	489634.09	4202970.66
121	489626.10	4202948.12
122	489616.83	4202921.37

1	2	3
123	489613.92	4202913.16
124	489610.15	4202901.80
125	489608.49	4202896.22
126	489607.06	4202890.22
127	489603.80	4202876.49
128	489600.51	4202861.97
129	489598.50	4202853.23
130	489595.22	4202837.80
131	489591.43	4202817.64
132	489588.52	4202802.29
133	489588.51	4202800.34
134	489589.08	4202798.37
135	489589.74	4202797.29
136	489590.61	4202795.93
137	489592.13	4202794.23
138	489594.12	4202792.72
139	489595.71	4202791.77
140	489597.96	4202790.92
141	489600.69	4202790.21
142	489603.02	4202789.98
143	489605.04	4202789.96
144	489607.10	4202790.28
145	489609.23	4202791.32
146	489611.25	4202793.32
147	489612.06	4202795.31
148	489615.09	4202802.33
149	489624.66	4202824.40
150	489647.30	4202884.53
151	489651.37	4202896.97
152	489601.00	4202775.26
153	489598.17	4202775.72
154	489596.36	4202776.17
155	489594.30	4202776.67
156	489592.95	4202777.08
157	489590.79	4202777.77
158	489588.90	4202778.63
159	489587.00	4202779.55
160	489584.42	4202781.38
161	489581.10	4202761.74
162	489577.01	4202740.59
163	489577.26	4202739.80
164	489577.98	4202738.76
165	489578.95	4202737.87
166	489580.49	4202737.13
167	489581.85	4202736.62
168	489583.85	4202736.25

1	2	3
169	489584.97	4202736.26
170	489586.09	4202736.36
171	489587.28	4202736.85
172	489603.51	4202775.10

Приложение 5

к проекту межевания территории, предусматривающему размещение линейного объекта транспортной инфраструктуры местного значения – автомобильной дороги общего пользования по ул. Бориса Богаткова в Октябрьском и Дзержинском районах (участок от ул. Кошурникова до ул. Доватора)

ПЕРЕЧЕНЬ

кадастровых номеров существующих земельных участков, в отношении которых предполагаются их резервирование и (или) изъятие для государственных или муниципальных нужд

№ п/п	Условный номер земельного участка	Площадь земельного участка, га	Адрес земельного участка (описание местоположения)	Кадастровый номер объекта недвижимого имущества в границах земельного участка	Адрес объекта капитального строительства (описание местоположения)
1	2	3	4	5	6
1	54:35:014200:30	0,0017	Установлено относительно ориентира, расположенного в границах участка, ориентир – торговый киоск, адрес ориентира: Российская Федерация, Новосибирская область, город Новосибирск, ул. Есенина, (37/1)	–	–
2	54:35:014195:37	0,0015	Установлено относительно ориентира, расположенного в границах участка, адрес ориентира: Российская Федерация, Новосибирская область, город Новосибирск, ул. Есенина	–	–
3	54:35:014160:2775	0,0016	Российская Федерация, Новосибирская область, город Новосибирск, ул. Бориса Богаткова	54:35:000000:47769	Российская Федерация, Новосибирская область, город Новосибирск, ул. Бориса Богаткова

1	2	3	4	5	6
4	54:35:014340:5	0,0190	Установлено относительно ориентира, расположенного за пределами участка, ориентир – административное здание, участок находится примерно в 145 м по направлению на северо-запад от ориентира, адрес ориентира: Российская Федерация, Новосибирская область, город Новосибирск, ул. Бориса Богаткова, 268	–	–
5	54:35:014185:85	0,0026	Установлено относительно ориентира, расположенного в границах участка, адрес ориентира: Российская Федерация, Новосибирская область, город Новосибирск, ул. Бориса Богаткова	–	–
6	54:35:014345:38	0,0110	Российская Федерация, Новосибирская область, город Новосибирск, ул. Бориса Богаткова	–	–
7	54:35:014185:95	0,0078	Российская Федерация, Новосибирская область, город Новосибирск, ул. Бориса Богаткова	54:35:000000:33263	Российская Федерация, Новосибирская область, город Новосибирск, ул. Адриена Лежена – ул. Бориса Богаткова
				54:35:000000:43872	Российская Федерация, Новосибирская область, город Новосибирск
8	54:35:014185:71	0,0075	Установлено относительно ориентира, расположенного за пределами участка, ориентир – жилой дом с магазином, участок находится примерно в 10 м по направлению на северо-запад от ориентира, адрес ориентира: Российская Федерация, Новосибирская область, город Новосибирск, ул. Бориса Богаткова, 248	–	–

1	2	3	4	5	6
9	54:35:014185:58	0,0162	Установлено относительно ориентира, расположенного за пределами участка, ориентир – жилой дом, участок находится примерно в 10 м по направлению на северо-запад от ориентира, адрес ориентира: Российская Федерация, Новосибирская область, город Новосибирск, ул. Бориса Богаткова, 248	–	–
10	54:35:014195:32	0,0021	Установлено относительно ориентира, расположенного за пределами участка, ориентир – жилой дом, участок находится примерно в 20 м по направлению на северо-запад от ориентира, адрес ориентира: Российская Федерация, Новосибирская область, город Новосибирск, ул. Есенина, 39	54:35:000000:35126	Российская Федерация, Новосибирская область, город Новосибирск
11	54:35:014940:6	0,0021	Установлено относительно ориентира, расположенного за пределами участка, ориентир – жилой дом, участок находится примерно в 143 м, по направлению на запад от ориентира, адрес ориентира: Российская Федерация, Новосибирская область, город Новосибирск, ул. Бориса Богаткова, 268	–	–
12	54:35:014200:40	0,0008	Установлено относительно ориентира, расположенного за пределами участка, ориентир – жилой дом, участок находится примерно в 15 м по направлению на юг от ориентира, адрес ориентира: Российская Федерация, Новосибирская область,	–	–

1	2	3	4	5	6
			город Новосибирск, ул. Есенина, 37/1		
13	54:35:014185:99	0,0028	Российская Федерация, Новосибирская область, город Новосибирск, ул. Бориса Богаткова	–	–
14	54:35:014200:31	0,0005	Установлено относительно ориентира, расположенного за пределами участка, ориентир – жилой дом, участок находится примерно в 14 м по направлению на юго-запад от ориентира, адрес ориентира: Российская Федерация, Новосибирская область, город Новосибирск, ул. Есенина, 37/1	–	–
15	54:35:014160:72	0,0026	Установлено относительно ориентира, расположенного за пределами участка, ориентир – жилой дом, участок находится примерно в 20 м по направлению на восток от ориентира, адрес ориентира: Российская Федерация, Новосибирская область, город Новосибирск, ул. Бориса Богаткова, 247	–	–
16	54:35:000000:15088	4,6337	Российская Федерация, Новосибирская область, город Новосибирск, ул. Бориса Богаткова	54:35:000000:21723	Российская Федерация, Новосибирская область, город Новосибирск
				54:35:000000:22011	Российская Федерация, Новосибирская область, город Новосибирск
				54:35:000000:28786	Российская Федерация, Новосибирская область, город Новосибирск, от ул. Кошурникова в границах Дзержинского района
				54:35:000000:32420	Российская Федерация, Новосибирская область, город Новосибирск, от ул. Бориса Богаткова до Гусинобродского

1	2	3	4	5	6
					шоссе
				54:35:000000:33242	Российская Федерация, Новосибирская область, город Новосибирск, ул. Есенина
				54:35:000000:33263	Российская Федерация, Новосибирская область, город Новосибирск, ул. Адриена Лежена – ул. Бориса Богаткова
				54:35:000000:33791	Российская Федерация, Новосибирская область, город Новосибирск
				54:35:014205:1280	Российская Федерация, Новосибирская область, город Новосибирск, ул. Есенина, пересекает ул. Бориса Богаткова, ул. Никитина
				54:35:000000:35126	Российская Федерация, Новосибирская область, город Новосибирск
				54:35:000000:35178	Российская Федерация, Новосибирская область, город Новосибирск, ул. Доватора – ул. Толбухина – ул. Бориса Богаткова
				54:35:000000:42878	Российская Федерация, Новосибирская область, город Новосибирск
				54:35:000000:43802	Российская Федерация, Новосибирская область, город Новосибирск, ул. Адриена богаткова
				54:35:000000:43872	Российская Федерация, Новосибирская область, город Новосибирск
				54:35:000000:44561	Российская Федерация, Новосибирская область, город Новосибирск
				54:35:000000:47683	Российская Федерация, Новосибирская область, город Новосибирск, Дзержинский район
				54:35:000000:47769	Российская Федерация, Новосибирская область, город Новосибирск, ул. Бориса Богаткова

1	2	3	4	5	6
17	54:35:000000:25202	0,0279	Российская Федерация, Новосибирская область, город Новосибирск, ул. Бориса Богаткова	54:35:000000:21723	Российская Федерация, Новосибирская область, город Новосибирск
				54:35:000000:43853	Российская Федерация, Новосибирская область, город Новосибирск
18	54:35:000000:10042	0,0326	Российская Федерация, Новосибирская область, город Новосибирск, ул. Бориса Богаткова	—	—
19	54:35:000000:26851	0,0100	Российская Федерация, Новосибирская область, город Новосибирск, ул. Бориса Богаткова, 268а	—	—